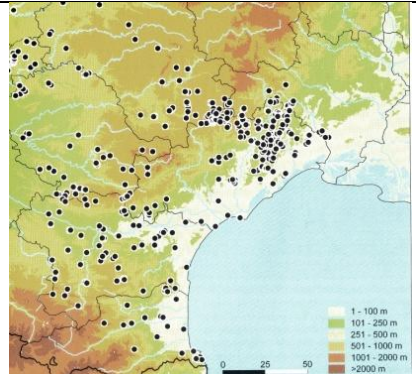
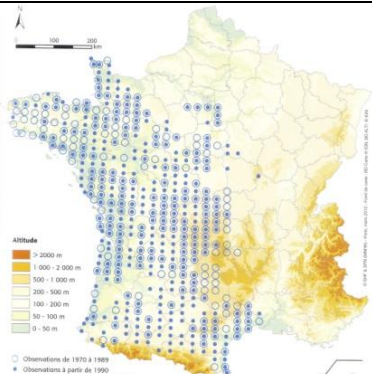
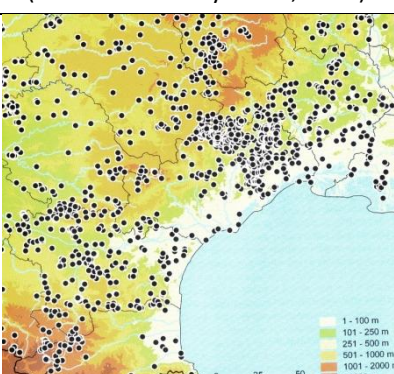
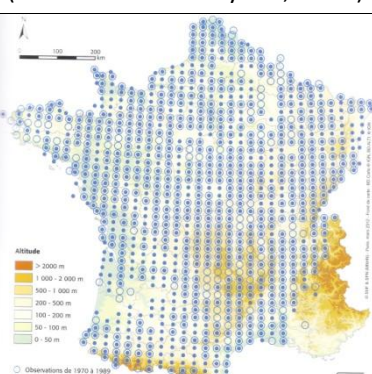



Les amphibiens des mares de Beaulieu

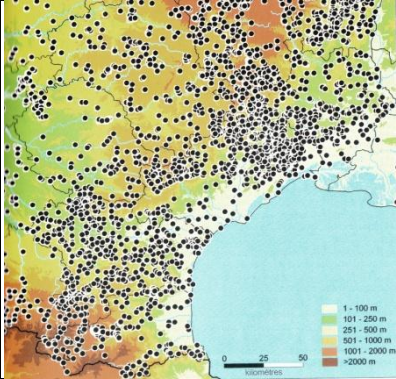
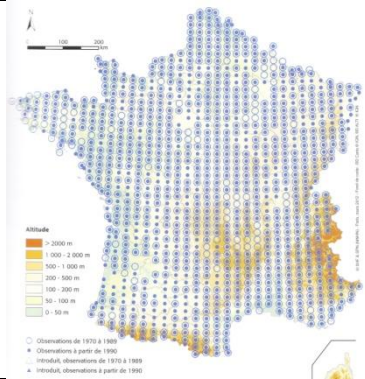


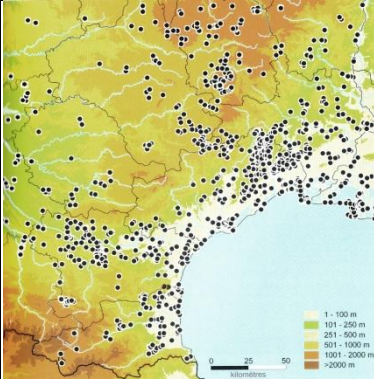
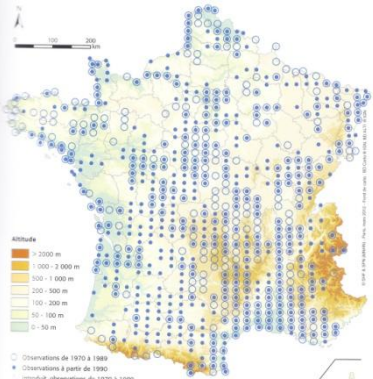
Document de synthèse rédigé par Karline Martorell et Jérémy
Jalabert pour l'association ARBRE



Triton marbré – <i>Triturus marmoratus</i>		
Critères d'identification	Triton de grande taille avec marbrures vertes et noires, ligne dorsale orange. Mâles avec une crête dorsale en période de reproduction	
Habitat	Mare plus ou moins profonde avec végétation, fossés	
Période optimale d'observation	Janvier à avril	
Carte de répartition	Languedoc-Roussillon (Geniez P. et Cheylan M., 2012)	France (Lescure J. & Massary J-C., 2012)
		

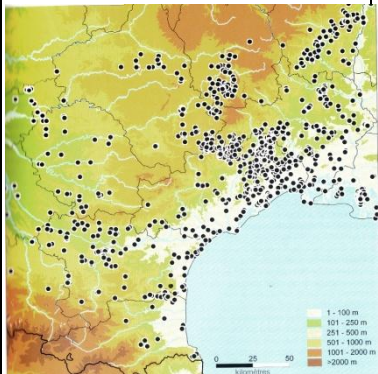
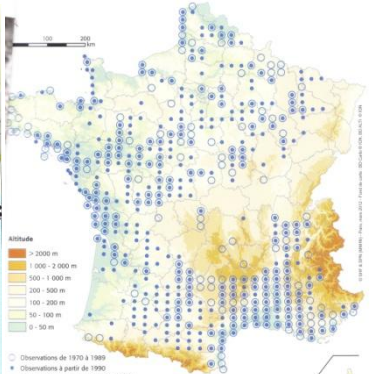
Triton palmé – <i>Lissotriton helveticus</i>		
Critères d'identification	Triton de petite taille de couleur marron. Mâles avec de grosses palmures sur les pattes arrière et fin filet au bout de la queue	
Habitat	Mare plus ou moins profonde avec végétation, fossés et ruisseaux	
Période optimale d'observation	Janvier à avril	
Carte de répartition	Languedoc-Roussillon (Geniez P. et Cheylan M., 2012)	France (Lescure J. & Massary J-C., 2012)
		

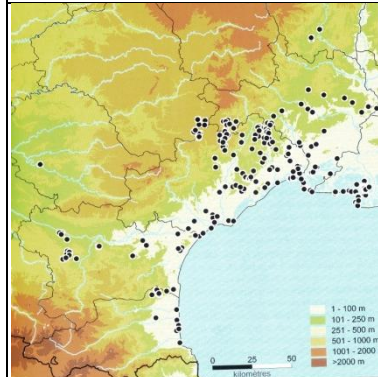
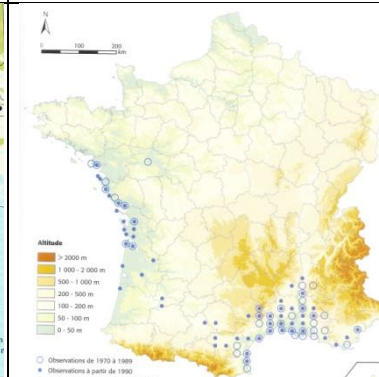



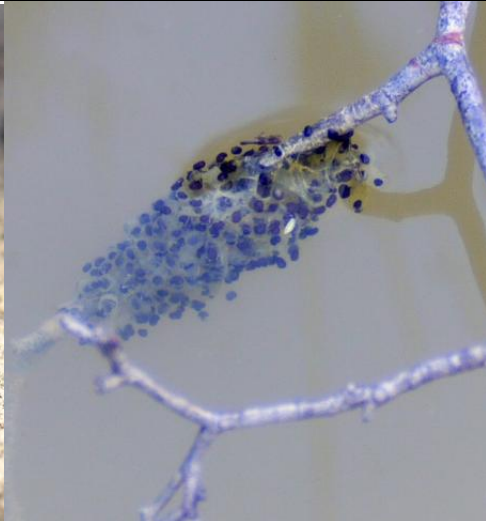
Crapaud commun – <i>Bufo bufo</i>		
Critères d'identification	Crapaud (peau avec pustules) de couleur marron, pupille horizontale et iris orange	
Habitat	Mare, fossé, ruisseaux, rivières, bassins. Les têtards sécrètent une substance légèrement toxique ce qui lui permet de cohabiter avec les poissons	
Période optimale d'observation	Janvier à avril	
Carte de répartition	Languedoc-Roussillon (Geniez P. et Cheylan M., 2012)	France (Lescure J. & Massary J-C., 2012)
		



Crapaud calamite – <i>Epidalea calamita</i>		
Critères d'identification	Crapaud (peau avec pustules) de couleur verdâtre, pupille horizontale et iris vert, ligne dorsale verte voire jaunâtre	
Habitat	Mare, fossé, flaque, bassins (sans poissons)	
Période optimale d'observation	Mars à mai, puis septembre à novembre	
Carte de répartition	Languedoc-Roussillon (Geniez P. et Cheylan M., 2012)	France (Lescure J. & Massary J-C., 2012)
		

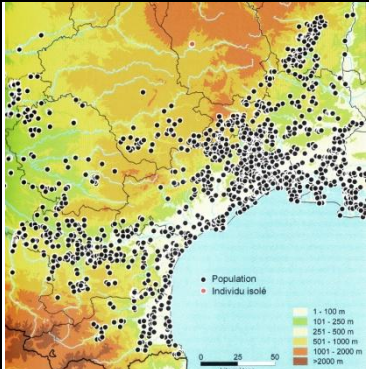
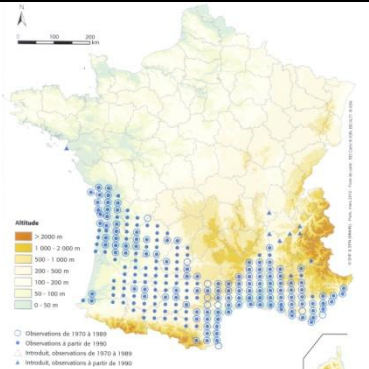


Pélodyte ponctué – <i>Pelodytes punctatus</i>		
Critères d'identification	Allure de petite grenouille à peau verruqueuse et persillée : couleur grisâtre et ponctué de taches vertes, pupille verticale. Chant : bruit de billes qui s'entrechoquent.	
Habitat	Mare, fossé, flaque, milieux souvent temporaires	
Période optimale d'observation	Février à avril, puis septembre à novembre	
Carte de répartition	Languedoc-Roussillon (Geniez P. et Cheylan M., 2012)	France (Lescure J. & Massary J-C., 2012)
		

Pélobate cultripède – <i>Pelobates cultripes</i>		
Critères d'identification	Crapaud trapu, brun avec des marbrures foncées, pupille verticale, peau peu ou pas granuleuse, tubercule bien développé sous les pattes arrière	
Habitat	Mare plus ou moins profonde avec végétation, milieux dunaires	
Période optimale d'observation	Mars à mai, vu aussi en automne lors de fortes pluies	
Carte de répartition	Languedoc-Roussillon (Geniez P. et Cheylan M., 2012)	France (Lescure J. & Massary J-C., 2012)
		

Adulte	Ponte enroulée autour de la végétation
	

Adulte	Très gros têtards en fin de stade
	

Rainette méridionale – <i>Hyla meridionalis</i>		
Critères d'identification	Allure de petite grenouille à peau lisse, bandeau noir bien visible derrière l'œil descendant vers la patte antérieure Chant très bruyant	
Habitat	Mare, fossé, bassins, ruisseaux, roselières	
Période optimale d'observation	Mars à mai	
Carte de répartition	Languedoc-Roussillon (Geniez P. et Cheylan M., 2012)	France (Lescure J. & Massary J-C., 2012)
		

Grenouille rieuse – <i>Pelophylax ridibundus</i>		
Critères d'identification	A Grenouille verte typique : couleur verte avec des motifs très variables, parfois bruns ; autres espèces localement mais identification très délicate.	
Habitat	Mare, fossé, ruisseaux, rivières, roselières	
Période optimale d'observation	Avril à juin	
Carte de répartition	Languedoc-Roussillon (Geniez P. et Cheylan M., 2012)	France (Lescure J. & Massary J-C., 2012)
	